


Présidence de la République



République Centrafricaine
Unité - Dignité - Travail

DECRET N° 22.044
PORTANT ATTRIBUTION DE CINQ (05) PERMIS DE
RECHERCHE DE L'OR ET DE DIAMANT A LA
SOCIETE VOGUEROC S.A

LE PRESIDENT DE LA REPUBLIQUE,
CHEF DE L'ETAT

- Vu** la Constitution de la République Centrafricaine du 30 mars 2016 ;
- Vu** la Loi n°09.005 du 29 avril 2009, portant Code Minier de la République Centrafricaine ;
- Vu** le Décret n°16.0218 du 30 mars 2016, portant promulgation de la Constitution de la République Centrafricaine ;
- Vu** le Décret n°09.126 du 30 avril 2009, fixant les conditions d'application de la Loi n°09.005 du 29 avril 2009, portant Code Minier de la République Centrafricaine ;
- Vu** le Décret n° 22.040 du 7 Février 2022, portant nomination du Premier Ministre, Chef du Gouvernement ;
- Vu** le Décret n° 22.041 du 9 Février 2022, portant confirmation des Membres du Gouvernement ;
- Vu** le Décret n°18.186 du 19 juillet 2018, portant organisation et fonctionnement du Ministère des Mines et de la Géologie et fixant les attributions du Ministre.

[Handwritten signatures]

**SUR RAPPORT DU MINISTRE DES MINES
ET DE LA GEOLOGIE**

**LE CONSEIL DES MINISTRES ENTENDU,
DECRETE**

Article 1^{er} : Il est attribué à la **SOCIETE VOGUEROC S.A** cinq (05) Permis de Recherche, sous les numéros **RC4-485, RC4-486, RC4-487, RC4-488** et **RC4-489** situés à **BOGOIN, DIMBI, BANIA, GAMBO** et **FODE** pour une période de validité de trois (03) ans renouvelable deux (02) fois.

Art. 2 : Lesdits Permis valables pour l'Or et le diamant brut et les minéraux connexes, couvrent une superficie de **2500 km²** et sont définis par les coordonnées géographiques suivantes :

PERMIS BOGOIN			
Points	Longitude Est	Latitude Nord	Aires (km ²)
A	18.2101	5.0065	500 km ²
B	18.4262	5.0064	
C	18.4262	4.8184	
D	18.2102	5.8185	

PERMIS DIMBI			
Points	Longitude Est	Latitude Nord	Aires (km ²)
A	21.522	4.580	500 km ²
B	21.583	4.586	
C	21.784	4.518	
D	21.752	4.293	
E	21.650	4.309	
F	21.605	4.275	

9

PERMIS BANIA			
Points	Longitude Est	Latitude Nord	Aires (km ²)
A	16.0906	4.3445	500 km ²
B	16.1955	4.3326	
C	16.1418	4.1132	
D	16.3219	4.0461	
E	16.3037	4.0060	
F	16.0785	4.0870	

PERMIS GAMBO			
Points	Longitude Est	Latitude Nord	Aires (km ²)
A	22.311	4.649	500 km ²
B	22.444	4.664	
C	22.515	4.435	
D	22.268	4.445	

PERMIS FODE			
Points	Longitude Est	Latitude Nord	Aires (km ²)
A	23.177	5.458	500 km ²
B	23.324	5.454	
C	23.215	5.187	
D	23.063	5.235	


Art. 3 : Au cours de cette période de validité, la **SOCIETE VOGUEROC S.A** devra réaliser un investissement minimum de **500.000 FCFA/km²/an** sur ces permis.

Art. 4 : Les travaux de recherche feront l'objet de rapports trimestriels et annuels d'activités qui seront adressés d'une part, au Ministre en charge des Mines et d'autre part au Directeur Général des Mines et de la Géologie.

Art. 5 : Le présent Décret qui prend effet à compter de la date de sa signature, sera enregistré et publié au Journal Officiel.

Fait à Bangui, le 24 OCT. 2022

Le Ministre chargé des Mines
et de la Géologie




Rufin BENAM BELTOUNGOU

Le Premier Ministre,
Chef du Gouvernement



Félix MOLOUA

Le Président de la République, Chef de l'Etat



Professeur Faustin Archange TOUADERA